

УТВЕРЖДАЮ

Заведующий

МАДОУ – детский сад общеразвивающего
вида № 479 «Берег Детства»



/Алейникова И.П.

(подпись / Ф.И.О.)

«28» мая 2024 года

(м.п)

ПАСПОРТ

доступности объекта социальной инфраструктуры
и предоставляемых на нем услуг

№ 3

«28» мая 2024 г.

1. Общие сведения об объекте

1.1. Вид (наименование) объекта: дошкольная образовательная организация

1.2. Полный почтовый адрес объекта: 620100, Свердловская область, г. Екатеринбург, ул. Народной Воли, д. 76А.

1.3. Сведения о размещении объекта:

отдельно стоящее здание (количество этажей) 2, 1939,9 кв. м,

часть здания _____ этаж (-а, -ей) (или на _____ этаже) _____, _____ кв. м,

наличие прилегающего земельного участка (да/нет), 9566 кв. м.

1.4. Год постройки здания 1975, последнего капитального ремонта _____

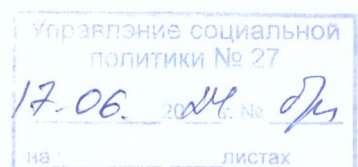
1.5. Дата предстоящих плановых ремонтных работ:

текущего 2024, капитального _____

1.6. Сведения об организации, расположенной на объекте:

1.6.1. Наименование организации, расположенной на объекте:

полное наименование (по учредительным документам): Муниципальное автономное дошкольное образовательное учреждение – детский сад общеразвивающего вида с приоритетным осуществлением деятельности по познавательно-речевому развитию воспитанников № 479 «Берег Детства».



сокращенное наименование (по учредительным документам): МАДОУ - детский сад общеразвивающего вида № 479 «Берег Детства»

1.6.2. Юридический адрес организации, телефон, электронная почта:

620100, Свердловская область, г. Екатеринбург, переулок Шорный, д. 5, тел. +7 (343)261-18-84, mdou479@eduekb.ru

1.6.3. Основание для пользования объектом (оперативное управление, аренда, собственность): оперативное управление.

1.6.4. Форма собственности объекта (государственная (федеральная, региональная), муниципальная, частная): муниципальная

1.6.5. Вышестоящая организация (наименование): Департамент образования Администрации города Екатеринбурга

1.6.6. Юридический адрес вышестоящей организации, телефон, электронная почта:

620014, г. Екатеринбург, проспект Ленина, 24а, +7 (343)304-12-51

2. Характеристика деятельности организации на объекте (по обслуживанию населения)

2.1. Сфера деятельности (социальная защита, занятость, здравоохранение, культура, образование, транспорт, информация и связь, физическая культура и спорт): образование

2.2. Категории обслуживаемого населения по возрасту (дети, взрослые, все возрастные категории): дети в возрасте от 2 до 8 лет.

2.3. Категории обслуживаемых инвалидов (инвалиды, передвигающиеся на креслах-колясках, инвалиды с нарушением опорно-двигательного аппарата, инвалиды с нарушением зрения, инвалиды с нарушением слуха, инвалиды с умственными нарушениями): инвалиды, передвигающиеся на креслах-колясках, инвалиды с нарушением опорно-двигательного аппарата, инвалиды с нарушением зрения, инвалиды с нарушением слуха, инвалиды с умственными нарушениями.

2.4. Виды услуг: предоставление дошкольного образования по программам дошкольного образования

2.5. Форма оказания услуг (на объекте, с длительным пребыванием, с проживанием, на дому, дистанционно): на объекте, на дому, дистанционно

2.6. Плановая мощность:

посещаемость (количество обслуживаемых граждан в день) 325;

вместимость 325;

пропускная способность 370.

2.7. Участие в исполнении индивидуальной программы реабилитации или абилитации инвалида

(ребенка-инвалида) (да/нет): **нет.**

3. Состояние доступности объекта и предоставляемых на нем услуг

3.1. Путь следования к объекту пассажирским транспортом (описать маршрут движения с использованием пассажирского транспорта: **Автобус № 24 Микрорайон**

Компрессорный/Посёлок Мичуринский – Сады, остановка Шарташский рынок;

Автобус № 58 Ритейл-парк Солнечный/Горбольница № 7, остановка Шарташский рынок;

Автобус № 71 Посёлок Исток/Восточная автостанция, остановка Шарташский рынок

Автобус № 56 Новокольцовский микрорайон/Коллективный сад Надежда, остановка

Шарташский рынок.

наличие адаптированного пассажирского транспорта к объекту **нет.**

3.2. Путь к объекту от ближайшей остановки пассажирского транспорта:

3.2.1. Расстояние до объекта от остановки транспорта **300-700 метров.**

3.2.2. Время движения (пешком) **10 - 15 минут.**

3.2.3. Наличие выделенного от проезжей части пешеходного пути (да/нет) **да:**

3.2.4. Перекрестки (нерегулируемые, регулируемые, регулируемые со звуковой

сигнализацией, таймером, нет): **регулируемые, регулируемые со звуковой сигнализацией,**

таймером.

3.2.5. Информация на пути следования к объекту (акустическая, тактильная, визуальная, нет):

визуальная.

3.2.6. Перепады высоты на пути (съезды с тротуара) (нет/есть (описать)): **есть, съезды с**

тротуаров

их обустройство для инвалидов, передвигающихся на креслах-колясках (нет/есть (описать)):

есть, съезды с тротуаров, плавные спуски и подъемы.

3.3. Организация доступности объекта и предоставляемых на нем услуг для инвалидов¹

Номер строки	Категория инвалидов (вид нарушения)	Вариант организации доступности строки объекта и предоставляемых на нем услуг ²
1.	Все категории инвалидов и маломобильных групп населения ³	ДУ
2.	в том числе инвалиды:	
3.	передвигающиеся на креслах-колясках	ДУ
4.	с нарушением опорно-двигательного	А

¹ С учетом СП 35-101-2001, СП 31-102-99.

² Указывается один из вариантов:

«А» (доступность всех зон и помещений (универсальная);

«Б» (специально выделенные для инвалидов участки и помещения);

«ДУ» (дополнительная помощь сотрудника, услуги на дому, дистанционно);

«Нет» (не организована доступность).

³ Указывается худший из вариантов ответа.

	аппарата	
5.	с нарушением зрения	ДУ
6.	с нарушением слуха	А
7.	с умственными нарушениями	А

3.4. Состояние доступности основных структурно-функциональных зон объекта

Номер строки	Основные структурно-функциональные зоны	Состояние доступности объекта для основных категорий инвалидов ⁴							Для всех категорий маломобильных групп населения ⁵
		К (для передвигающихся на креслах-колясках)	О (с нарушениями опорно-двигательного аппарата)	С (с нарушениями зрения)	Г (с нарушениями слуха)	У (с умственными нарушениями)			
1.	Территория, прилегающая к зданию (участок)	ДП	ДП	ДП	ДП	ДП	ДП	ДП	ДП
2.	Вход (входы) в здание	ДП	ДП	ДП	ДП	ДП	ДП	ДП	ДП
3.	Путь (пути) движения внутри здания, включая пути эвакуации	ДУ	ДП	ДУ	ДП	ДП	ДП	ДП	ДУ
4.	Зона целевого назначения здания (целевого посещения объекта)	ДУ	ДП	ДУ	ДП	ДУ	ДП	ДП	ДУ
5.	Санитарно-гигиенические помещения	ДП	ДП	ДП	ДП	ДП	ДП	ДП	ДП
6.	Система информации и связи (на всех зонах)	ДП	ДП	ДУ	ДП	ДУ	ДП	ДП	ДУ
7.	Пути движения к объекту (от остановки транспорта)	ДП	ДП	ДП	ДП	ДП	ДП	ДП	ДП
8.	Все зоны и участки ⁶	ДП	ДП	ДУ	ДП	ДУ	ДП	ДП	ДУ

3.5. Итоговое заключение о состоянии доступности объекта и предоставляемых на нем услуг: для инвалидов категории К, С объект доступен условно, для инвалидов категории О, Г, У доступен полностью.

⁴ Указывается:

ДП – доступно полностью (доступность для всех категорий инвалидов и других маломобильных групп населения);

ДЧ – доступно частично (доступность мест целевого назначения для отдельных категорий инвалидов);

ДУ – доступно условно (организация помощи сотрудниками организации или иной альтернативной формы обслуживания (на дому, дистанционно, иное));

нет – недоступно (не предназначен для посещения инвалидами и другими маломобильными группами населения).

⁵ Указывается худший из вариантов ответа.

⁶ Указывается худший из вариантов ответа.

4. Управленческое решение

4.1. Рекомендации по адаптации основных структурно-функциональных зон объекта:

Номер строки	Основные структурно-функциональные зоны	Рекомендации по адаптации объекта (вид работы) ⁷				Технические решения невозможны – организация альтернативной формы обслуживания
		не нуждается (доступ обеспечен)	ремонт (текущий, капитальный), оснащение оборудованием	Индивидуальное решение с техническими средствами реабилитации		
1.	Территория, прилегающая к зданию (участок)	Не нуждается	-	-	-	-
2.	Вход (входы) в здание	Не нуждается	-	-	-	-
3.	Путь (пути) движения внутри здания, включая пути эвакуации	Нуждается		установка носителей звуковой информации,	-	-
4.	Зона целевого назначения здания (целевого посещения объекта)	не нуждается	-	Использование переносного телескопического пандуса	-	-
5.	Санитарно-гигиенические помещения	Не нуждается	-	-	-	-
6.	Система информации и связи (на всех зонах)	Нуждается	Оснащение оборудованием	Установка носителей зрительной информации (таблички со шрифтом Брайля)	-	-
7.	Пути движения к объекту (от остановки транспорта)	Не нуждается	-	-	-	-
8.	Все зоны и участки	Нуждается	оснащение оборудованием	Установка носителей звуковой информации до 2030 г. Оснащение оборудованием с тактильной и зрительной информацией до 2030 г. Согласование перечня мер для обеспечения	-	-

⁷ Указываются конкретные рекомендации по каждой структурно-функциональной зоне.

					доступа инвалидов к месту предоставления услуг на объекте общественным объединением инвалидов	
--	--	--	--	--	---	--

4.2. Период проведения работ: до 2030 г.

в рамках исполнения (указать наименование программы или плана мероприятий по адаптации основных структурно-функциональных зон объекта): плана МАДОУ - детского сада общеразвивающего вида № 479 «Берег Детства».

4.3. Ожидаемый результат (по состоянию доступности объекта) после выполнения работ по адаптации основных структурно-функциональных зон объекта: для инвалидов категории К объект доступен условно, для инвалидов категории С, О, Г, У доступен полностью.

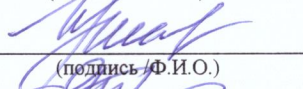
5. Паспорт доступности объекта социальной инфраструктуры и предоставляемых на нем услуг (далее – Паспорт доступности объекта) разработан комиссией по проведению обследования и паспортизации объекта социальной инфраструктуры и предоставляемых на нем услуг (далее – Комиссия):

Председатель Комиссии



(подпись /Ф.И.О.)

Кириченко Е.Ю

Члены Комиссии:


(подпись /Ф.И.О.)

Алейникова И.П.


(подпись /Ф.И.О.)

Толмачев Е.А.

6. Копия Паспорта доступности объекта направлена _____ (дата)

в _____
Управление социальной политики № 27
(наименование территориального отраслевого исполнительного органа государственной власти Свердловской области – управления социальной политики Министерства социальной политики Свердловской области)

для размещения информации о состоянии доступности объекта социальной инфраструктуры и предоставляемых на нем услуг для инвалидов и других маломобильных групп населения Свердловской области в автоматизированной информационной системе «Доступная среда Свердловской области» в информационно-телекоммуникационной сети «Интернет».